









# STUDNICE

k.ú. Studnice u Vyškova

## ÚZEMNÍ PLÁN - ZMĚNA Č.1

LEGENDA:

-  HRANICE SPRÁVNÍHO ÚZEMÍ OBCE
-  **Studnice**
-  KRAJSKÉ SILNICE - STAV
-  PLYNOVOD STL - STAV
-  VODOVOD - NÁVRH
-  VODOJEM - STAV
-  LOKÁLNÍ BIOCENTRUM
-  LOKÁLNÍ BIOKORIDOR

<b>ŠIRŠÍ VZTAHY</b>	<b>1:25000</b>
POŘIZOVATEL: MĚSTSKÝ ÚŘAD VYŠKOV ODBOR ÚZEMNÍHO PLÁNOVÁNÍ A ROZVOJE	01
ZPRACOVATEL: STUDIO REGION, ING. MIROSLAV SAPÍK ZELNÁ 13, BRNO, IČ:724 01 681	
VEDOUČÍ PROJEKTANT: ING. ARCH. MILOSLAV SOHR, Ph.D.	
ODŮVODNĚNÍ - ČISTOPIS	
DATUM: ZÁŘÍ 2012	